

-  STÁVAJÍCÍ STROM LISTNATÝ
-  STÁVAJÍCÍ STROM JEHLIČNATÝ
-  NAVRHOVANÝ STROM
-  PLOCHA TRVALEK A OKRASNÍCH TRAV
-  TRÁVNATÁ PLOCHA
-  MULTIFUNKČNÍ PRŮCHODNÍ SKULPTURA VE TVARU VELKÉHO ČERVENÉHO OBRAZOVÉHO RÁMU

ptačí perspektiva - pohled od východního vstupu do parku



Hlavní podstatou předkládaného návrhu je neradikálními, neinvazivními a šetrnými úpravami vyzdvihnout stávající potenciál řešeného území ve středu města a jeho zpřístupnění občanům a návštěvníkům při zachování jedinečného genius loci.

- řešení plně respektuje hodnotné vzrostlé dřeviny, navrhuje jejich ošetření a nutné údržbové vegetační zásahy
- počítá s novou vodní plochou v severní, úroveň nižší částí parku v přírodně krajinářském stylu
- zachovává funkční a dobře trasovanou komunikační síť v parku, činí je pochůzní i pojezdnu
- navrhuje úpravu centrální potkávací multifunkční plochy východně od zámku,
- doplňuje umělecko-funkční objekt na navrhovanou novou spojnici s Vavrečkovou ulicí (západní část),
- doplňuje terasové propojení parkové kavárny se samotným parkem

Tenhle krajinně-architektonický návrh rekonstrukce Sadu Svobody vychází z jeho historie - jako přírodně krajinářského zámeckého parku, což je naší prioritou zachovat i do budoucna. Je bohužel nutno konstatovat některé velmi necitlivé zásahy „rekonstrukce“ v průběhu posledních let a nepochopitelnou výsadbou nových stromů bez respektování jejich nároků a vlastností a ne jako základní kostry kompozice parku.

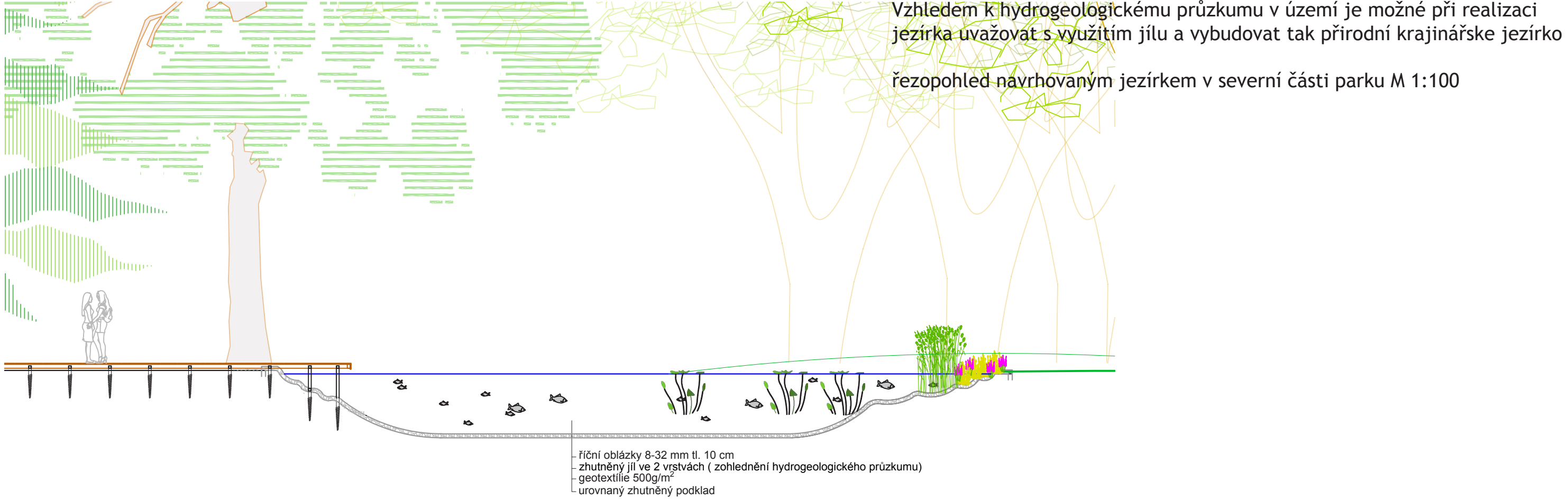
Sadovníká koncepce/ zelené plochy
Primárně zaměřujeme pozornost na dochované vitální dřeviny, které navrhujeme odborně ošetřit, a to v rámci dlouhodobého plánu ošetření a ne jen jednorázovým zásahem. V posledních letech vysazené stromy jsou většinou na místech, kde jen potlačují majestátnost více než stoletých stromů. Nekorespondují se stávající kompozicí a ani nijak nepodporují vznik nové, jelikož při tak husté výsadbě jsou odkázány v nejbližších letech na degradaci svých korun, protože nejsou vysazeny s ohledem na stávající ani na samotné nové vysazené dřeviny a jejich prostorové potřeby v průběhu příštích desetiletí a v některých místech ani v příštích letech. Tyto dřeviny se však dají použít při rekonstrukci, jen je třeba přesadit na místa, která budou korespondovat jak s navrhovanou kompozicí tak s prostorovými nároky stávající zeleně, tak jejich samotnými. Případně je lze přesadit na jiná místa ve správě města, kde by měli šanci prosperovat a růst.

Celkově považujeme stávající stromy v parku za dostatečné a po zmíněném ošetření a vyvětvení větví pro uvolnění průhledů, navrhujeme doplnit výsadby stromů jen minimálně.

Přehusťené porosty krov v okolí zámku, jakož i při vstupech do parku, navrhujeme prosadit také většinou mimo řešené území - ideální na vybrané plochy na sídlišti, kde budou tvořit hodnotnou zelen. Tímto se nám odhalí překrásné pohledy a průhledy jak na samotný zámek, tak na navrhované jezero s ostrůvkem stávajících javorů a multifunkčním molem/pódiem v severní, - úrovní nižší části parku.


Výrazným způsobem doplňujeme plochy extenzivních (= po zapojení nízkoudržbových) a reprezentativních trvalkových záhonů a okrasných trav, kterými z části nahrazujeme i plochy přehusťených keřů. Doplňujeme svahzpevňující dřeviny ve strmých částech parku. Trvalkové výsadby organických tvarů a pobytové trávníky považujeme za hlavní plošnou náplň parku. Stávající výsadby cibulovin bude možné z míst, kde kolidují s návrhem, přesazovat do nově navržených trvalkových záhonů.

Navrhované jezero navrhujeme s osazením části břehů a celého dna s filtračními rostlinami, tak aby nucený okruh filtrace ze dna ze skimmeru pro strhávání nečistot a listů z hladiny jezera čerpadlem byl jen doplňkový, ale pro zachování kvality vody zejména v prvních letech, než se rostlinný filtrační systém rozroste, nezbytný.



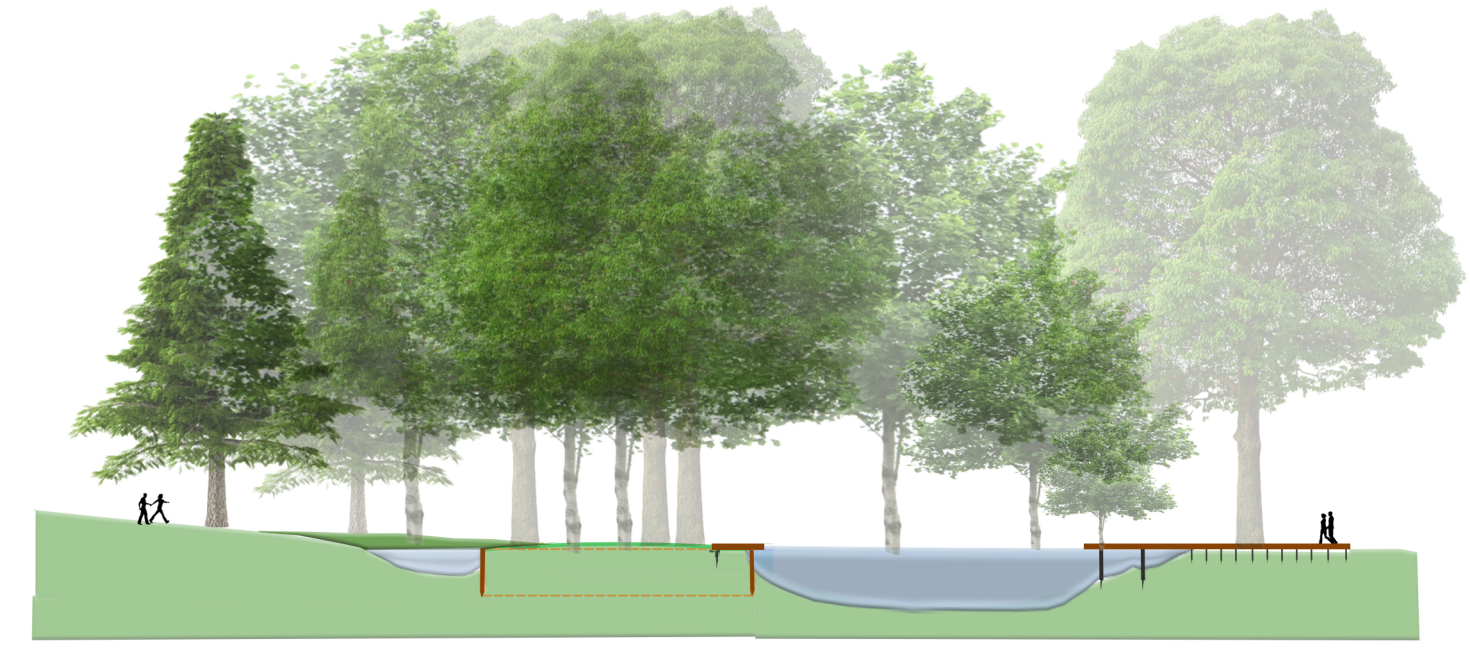
Zpevněné plochy
Komunikační síť v parku považujeme za logickou, dobře trasovanou a uživatelsky příjemnou, proto ji chceme v návrhu plně respektovat resp. navrhujeme její minimální úpravy. Jelikož se převážně v jihozápadní části parku již začalo s výměnou asfaltového povrchu za dlažební žulové kostky, tyto jsou pro daný charakter území vhodné, ukončení uprostřed chodníku si doslova „ptá“ pokračování dál. Vzhledem k povaze prostoru navrhujeme mít všechny komunikace sjízdné min. provozními vozidly do 3,5 tuny. Zásahem do samotné struktury zpevněných ploch by byl velký dlážděný parter před východní stranou zámku, propojující budovu zámku a výhledově budovu soudu, se čtvercovým rástrem o rozměrech 5x5m s použitím 2 odstínů šedých žulových kostek v kombinaci s hnědými žulovými kostkami. Tato plocha by byla pojízdná i těžšími mechanismy, vzhledem k charakteru prostoru (konání společensko-kulturních akcí). Vjezd/výjezd by byl možný z východní strany mezi budovou soudu a veřejným WC. Menší zpevněnou plochu pro hru petanque o rozměrech 15x4m lze umístit pod stromy na zelenou plochu v jihovýchodní části řešeného území, v blízkosti kavárny a navázat tak na tradici hrani petanque seniorů na současné mlatové ploše před zámkem. Případně by zde bylo možné vedle ní umístit i menší dětské hřiště, spíše intimnějšího charakteru (vzhledem k blízkosti parku Komenského) pro nejmenší děti.

Přibudou i dřevěné plochy, jednak v okolí parkové kavárny na východě území, která se tímto otevřením do parku stane doslova parkovou a jednak velká pobytové/multifunkční plocha u vodní plochy v severní, úrovní nižší části parku. Tato ca. 260m² velká dřevěná plocha nad jezerem může být využívána i jako multifunkční kulturně-společenský prostor pro různá menší představení, divadelní hry, čtení. Také navrhovaná pergola by měla sloužit jako skelet pro modulární dočasné šatny příp. na scénické dotvoření představení resp. jiné zázemí pro umělce.





řezopohled AA' M 1:500



řezopohled CC' M 1:500



řezopohled BB' M 1:500

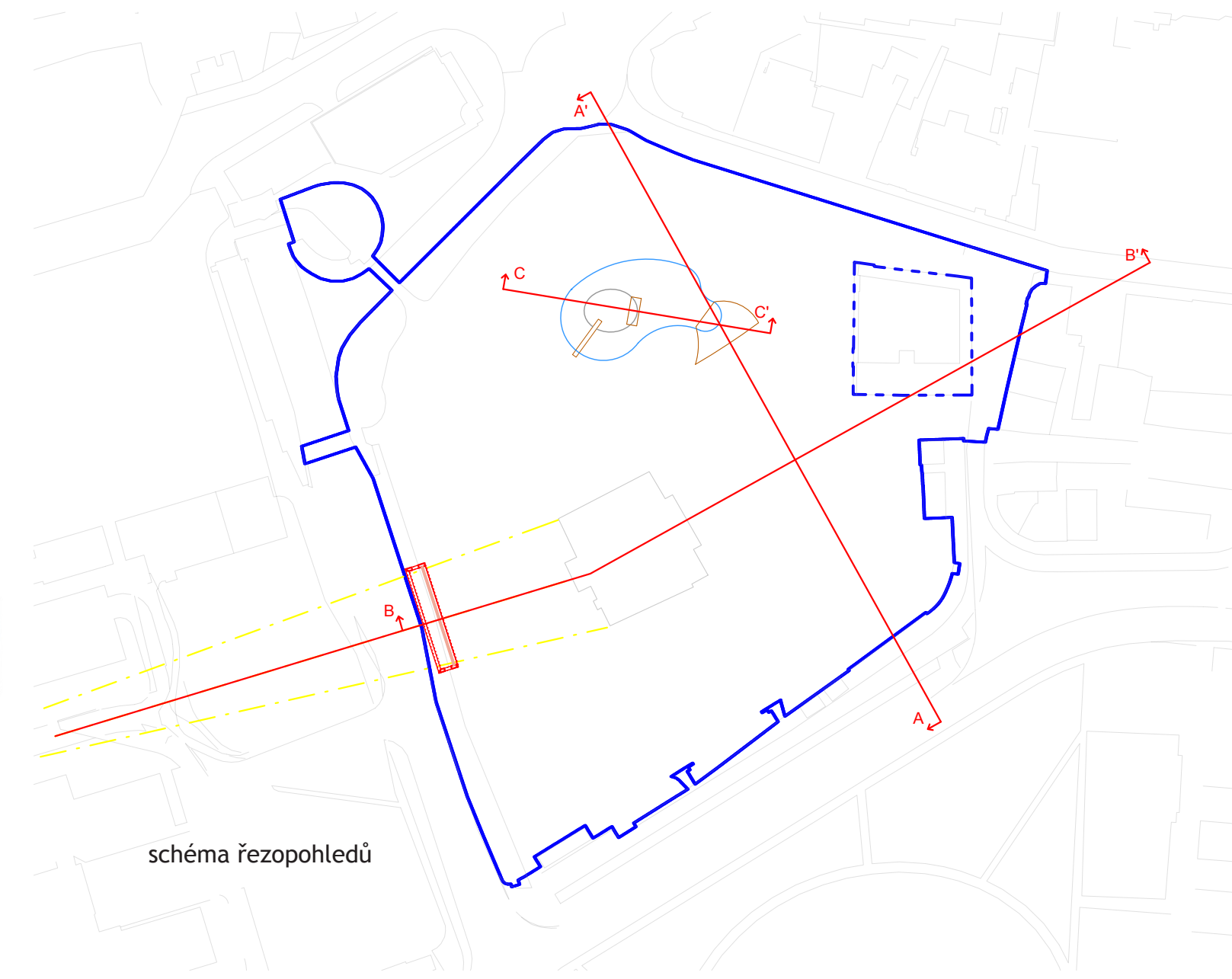

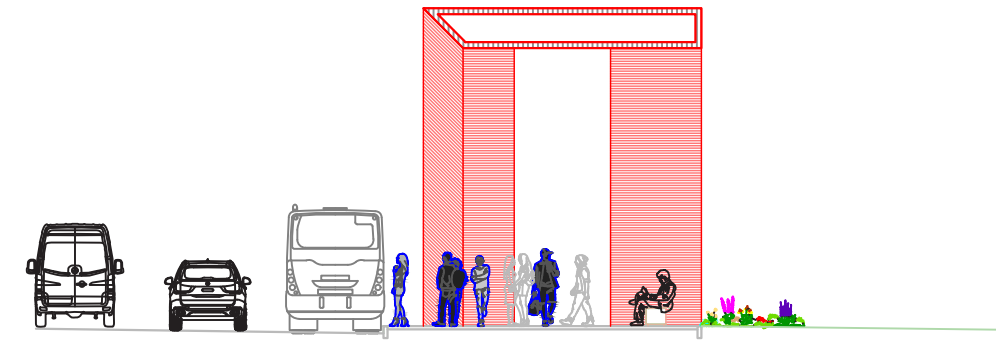


schéma řezopohledů

čelní pohled




bočný řezopohled



půdorys



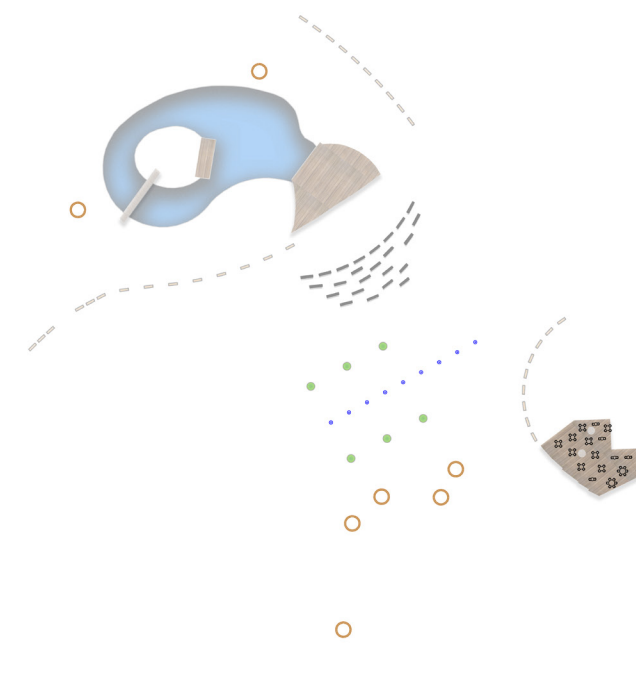
multifunkční průchodní skulptura ve tvaru velkého červeného obrazového rámu
M 1:200



komunikační síť ze žlutých dlažebních kostek (pochodzí a pojízdná)



zelené plochy: trávniky (zelená), svahzpevňující dřeviny (tmavě zelená), trvalky a okrasné trávy (oranžová)



prvky mobiliáře a vybavení (samostatné stojící lavičky, kruhové lavičky, betonové kvádry ve svahu, mobilná zeleň, zapuštěná trysková fontána, terasa kavárny, molo/pódium/mústek při vodní ploše + skulptura rámu




rozvržení ploch spolu

ilustrační obrázky navrhovaných prvků mobiliáře



parková lavička samostatně stojící



lavička kolem stromu



odpadkový koš na tříděný odpad



pitná fontánka



stojany na kola



lehce složitelný mobiliár z odolného tvrdého plastu na terasu kavárny




betonový kvádr na sezení



parkové osvětlení



květináč na mobilnou zeleň



zahrazovací sloupek





Hlavní dominanta parku ve formě velké vodní plochy v severní, níže položené části parku přinese do parku nový rozměr. Všechny vzrostlé dřeviny zůstávají respektovány a zachovány, součástí plochy bude ostrůvek, na který se dá dostat můstkem. Veškeré výkopové práce se budou v okolí stromů konat ručně a za dodržování zásad ochrany stromů. Součástí plochy bude i velké dřevěné mólo/pódium, které může být využíváno i na kulturní společenské akce. Navrhovaná pergola se při tom může používat jako pomocná konstrukce pro scénu konkrétní akce. Ve svahu mezi jednotlivými úrovněmi parku budou nepravidelně vetknuty jednoduché betonové kvádry na sezení/ válení.




Prostor východně od zámku získá novou tvář ve formě velké dlažďené plochy s multifunkčním využitím. Centrální osou plochy budou vedeny trysky zapuštěné fontány, které osvěží a oživi prostor v letních měsících, v případě potřeby jsou trysky pochozí. Velkoformátové květináče oživi prostor s mobilní zelení. Nabízi se zde také místo pro umístění mobilní tribuny s půdorysnými rozměry 6x8m přímo před průčelím zámku, který by tak tvořil také její zázemí.



Východní vstup do parku od centra města a pohled na budovu parkové kavárny, která novou terasou získá přímé spojení s parkem. Stávající stromy budou součástí terasy a přispějí k jejímu přístínění.



Nenáročná vizuální úprava podchodových propojení z parku směrem k plánovanému dopravnímu terminálu. Keře budou pro bezpečnost z blízkosti podchodových vstupů odstraněny, stěny podchodu budou ponechány na tradiční malování grafitů, jednoduché piktogramy poukážou na směr terminálu.



Pohled na Sad svobody od napřimené Vavrečkovy ulice ze západu, v popředí multifunkční průchodní skulptura ve tvaru velkého červeného obrazového rámu. Kromě nových průhledů má rám také funkci velké autobusové zastávky s posezením a přestřešením, kde vertikální části mohou být z vnitřní části rámu/zastávky osazeny také informačními interaktivními tabulemi se systémem pro MHD a/nebo turistickým informačním systémem.

